
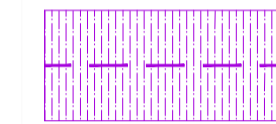
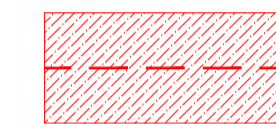
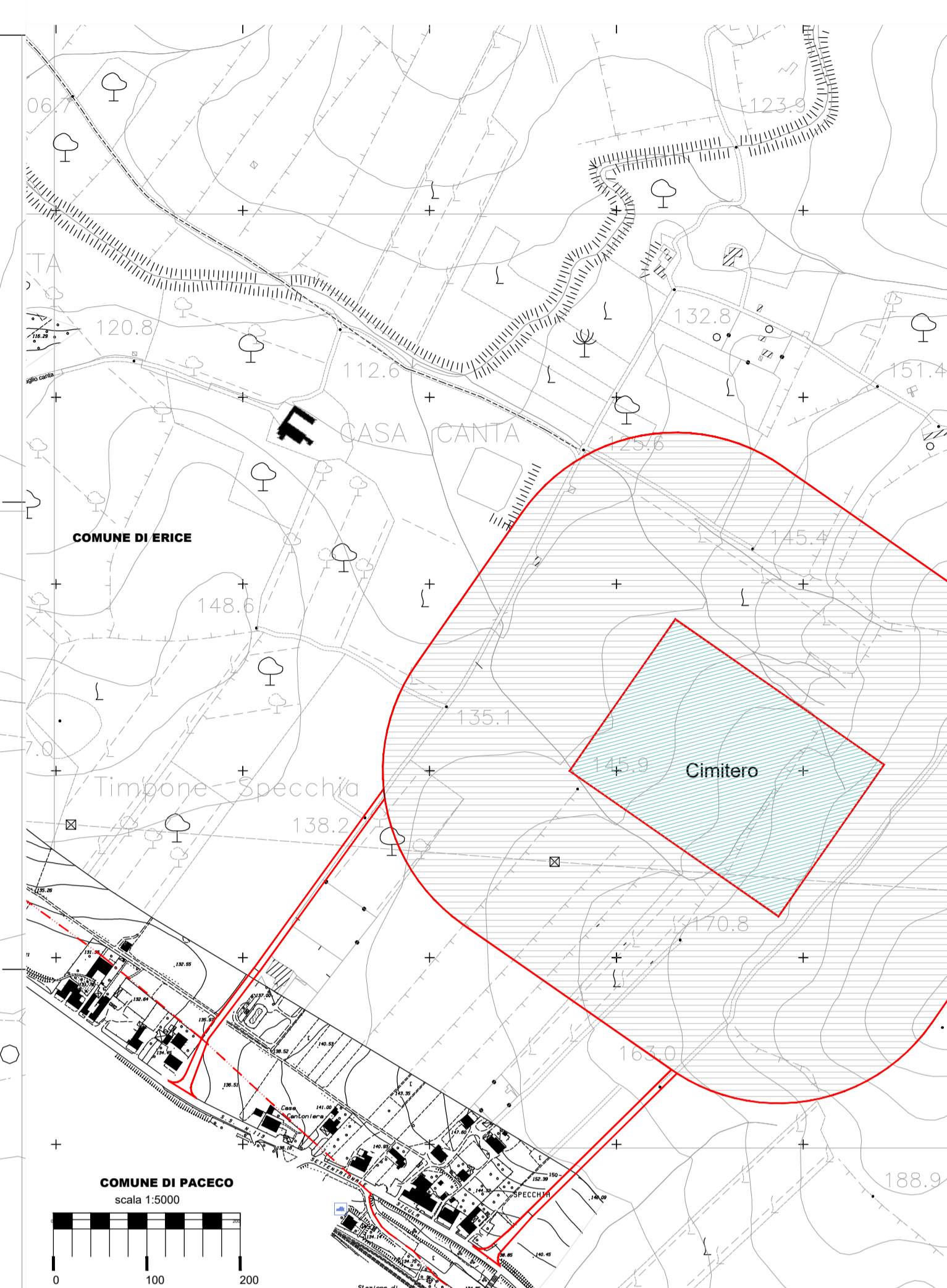
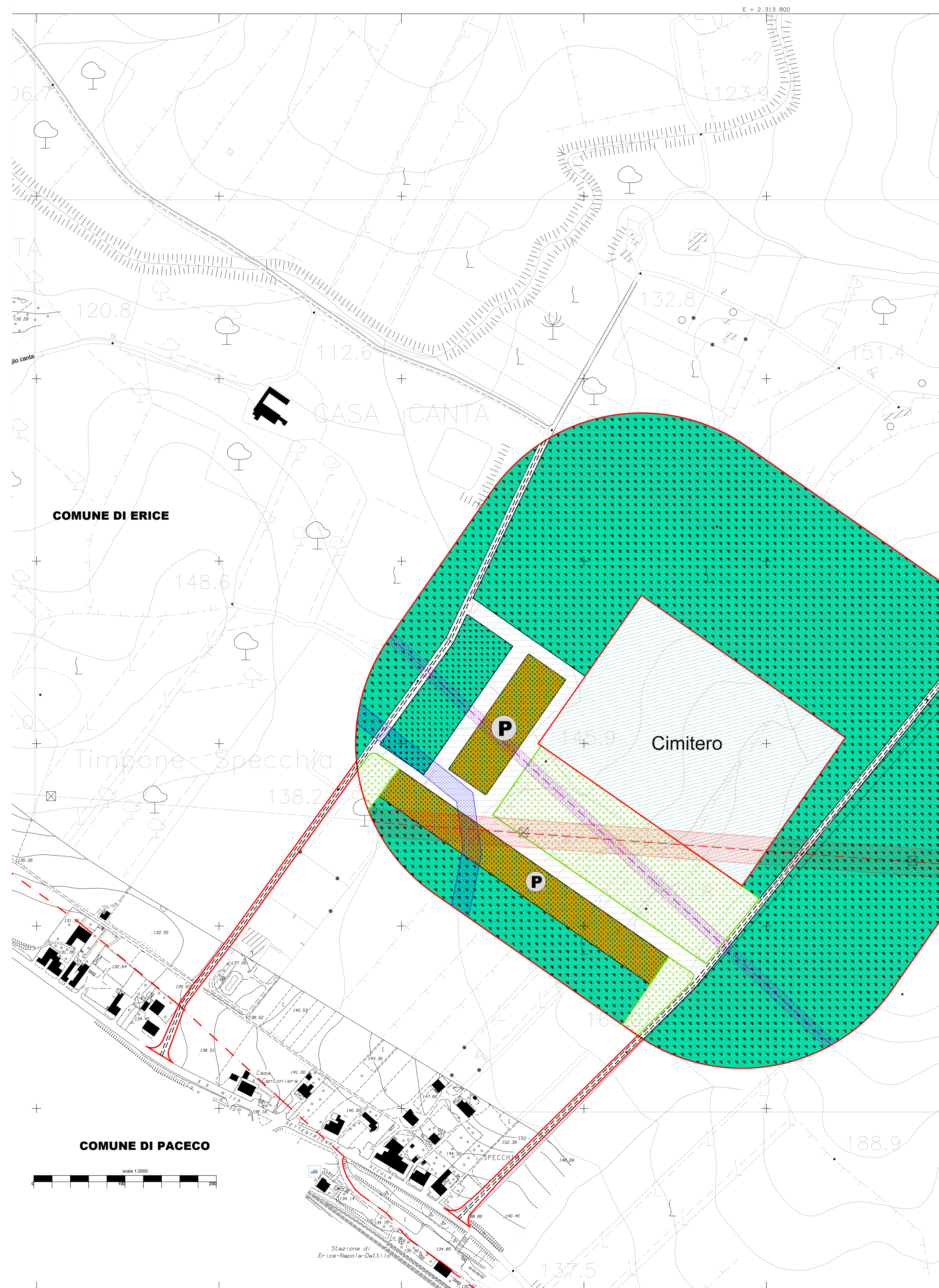


LEGENDA

-  CIMITERO
-  FASCIA DI RISPETTO CIMITERIALE
-  VERDE NON ATTREZZATO
-  VERDE PUBBLICO ATTREZZATO
-  PARCHEGGIO ALBERATO
-  VIABILITA' DI PROGETTO
-  CONFINI COMUNALI
-  D.P.A.11 MT LINEA AEREA MT
-  D.P.A.30 MT LINEA AEREA AT
-  FASCIA SERVITU' ACQUEDOTTO



LEGENDA

-  CIMITERO
-  FASCIA DI RISPETTO CIMITERIALE

COMUNE DI ERICE

VARIANTE AL P.R.G.
PROGETTO PER IL NUOVO CIMITERO DEL COMUNE DI ERICE
in località Napoli - Specchia

CONCESSIONARIO **CIMER** S. r. l. Viale Scala Greca n° 324/A
29100 STRACCESA
Tel.: 091 25095 Fax: 091 494855
Email: gabbiani@comuni.it

PROGETTO ARCHITETTONICO DIREZIONE ARTISTICA
E COORDINAMENTO D.L.

scritture

INVERSO
INFERNO

PROGETTO
Benardi Fossati s.r.l.
Società di architetti

COMUNE DI ERICE - R.U.P.

CLASSE		VARIANTE URBANISTICA	
NUMERO TAVOLA		Variante al P.R.G. Zonizzazione	
REVISIONE	SCALA	093 D A 1.1	
	1:2.000 1:5.000		
DESIGN	DRAWING	REVIEW	PROVAI FORMATI (MAGGIOR DONATELLI)
Rev. N°	Revisione note	CHIEF ARCHITECT	PROJECT MANAGER
Rev. N°	autorizzazione	QUALITY CONTROL	BRANCH MANAGER
		DATE	SITE
		28/10/2018	
		28/08/2023	

P1-sup.tot.7713 mq.
Sup. Aiuole alberate 472 mq.
Sup. alberatura mitigazione
2887 mq. superficie a parcheggio
4354 mq. -
156 stalli

P2-Sup. tot.13301 mq.
Sup. aiuole alberate 1778 mq.
Sup. alberatura mitigazione 4200
mq Sup. a parcheggio 7323
stalli 270

totale stalli 426<500